



Panoramabad mit Saunaland Arnbruck

her sowie im Winter bis zu 3,5 km lange Naturrodelbahnen.

Bergmesse usw. jedes Jahr zahlreiche Besucher an.

Zahlreiche Glasbetriebe und Galerien, die neben Gebrauchsglas auch hochwertige Kunstgegenstände fertigen, bringen Ihnen die jahrhunderte alte Glasmachertradition näher. Außerdem locken Brauchtumsfeste wie Kirwa, Lichterprozession,

Übernachtungsmöglichkeiten finden Sie in Hotels (zum Teil mit Wellnesslandschaften), Gasthöfen, Pensionen, Urlaub auf dem Bauernhof oder Ferienwohnungen.

Tourist-Information Arnbruck
Gemeindezentrum 1
93471 Arnbruck

Telefon 09945/94 10-16, Fax 94 10 33
Internet: www.arnbruck.de
e-Mail: tourist-info@arnbruck.de



UND

Tourist-Information Drachselsried
Zellertalstraße 12
94256 Drachselsried

Telefon 09945/90 50 33, Fax 90 50 35
Internet: www.drachselsried.de
e-Mail: tourist-info@drachselsried.de



www.zellertal-online.de



Gefördert durch das Bayerische Staatsministerium für Ernährung, Landwirtschaft und Forsten und den Europäischen Landwirtschaftsfonds für die Entwicklung des ländlichen Raums (ELER)



Das Zellertal

Arnbruck und Drachselsried.
Erholung zwischen Arber und Riedelstein (530 – 1285 m).

Zwischen Arber und Riedelstein, eingebettet in eine Wald- und Wiesenlandschaft, liegen die Erholungsorte Arnbruck und Drachselsried. Ob Sie Naturliebhaber, sportbegeistert oder kulturell interessiert sind – jeder Gast kann sich im Zellertal seine Urlaubswünsche erfüllen.

So bietet das Zellertal leichte und anspruchsvolle Wanderwege, z.B. den neu eingerichteten Premiumwanderweg „Goldsteig“, Radwege und Wintersporteinrichtungen für jede Wintersportart.

Der neu geschaffene Vital-Parcours Zellertal für jede Jahreszeit bietet sechs Routen unterschiedlicher Schwierigkeit für Nordic-Walking, Laufen und Wandern im Naturpark Bayerischer Wald. Dazu eine Technik-Route, basierend auf der „7-Steps-Method“ des Deutschen Nordic-Walking-Verbandes. In der schönsten Zeit des Jahres auch noch etwas für die Gesundheit tun. Was für ein URLAUB!

Freizeitspaß liefern das Panoramabad mit Saunaland, ein neu errichteter Naturbadewe-

ANFAHRT



NORDIC WALKING • LAUFEN • WANDERN



Naturbad Drachselsried

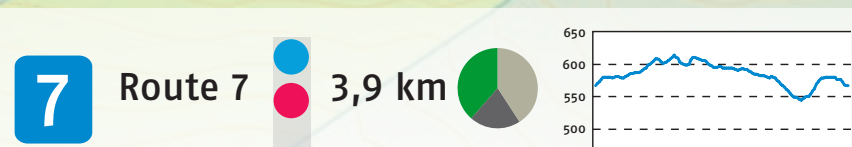
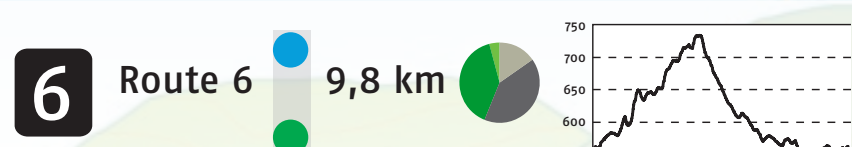
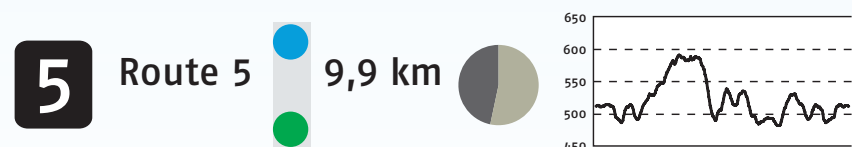
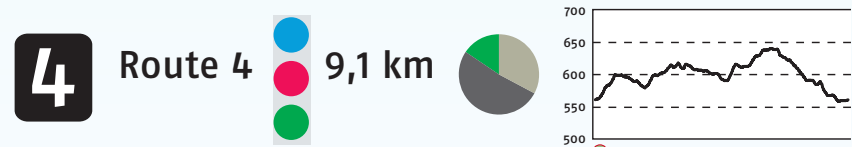
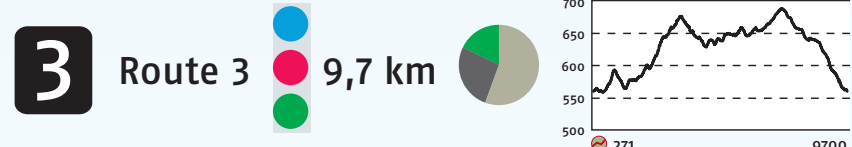
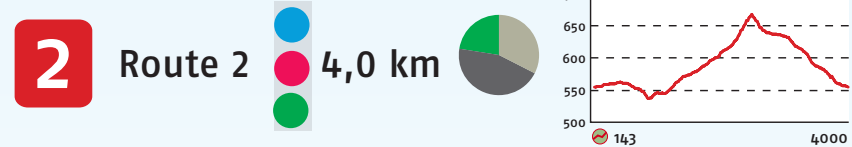
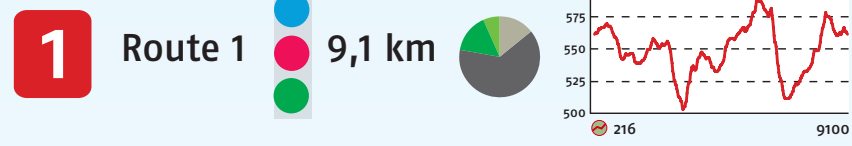


Drachselsried





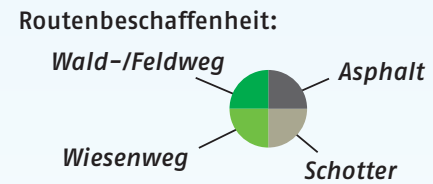
Arnbruck

ROUTENÜBERSICHT VITALPARCOURS



LEGENDE

- Start + Zielpunkte
- leicht mittel
- anspruchsvoll
- Technik-Route für Nordic Walking
- Gesamtanstieg in Meter



TR Die Technik-Route für Nordic Walking basiert auf der >7 Steps< Methodik des Deutschen Nordic Walking Verbandes (DNV e.V.).

KARTENÜBERSICHT

